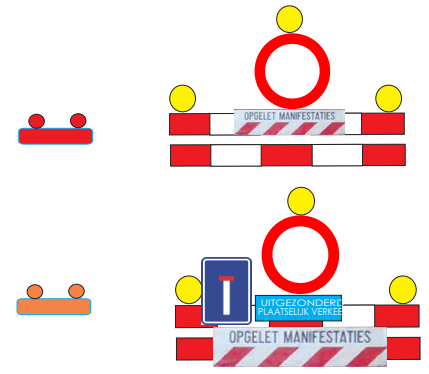


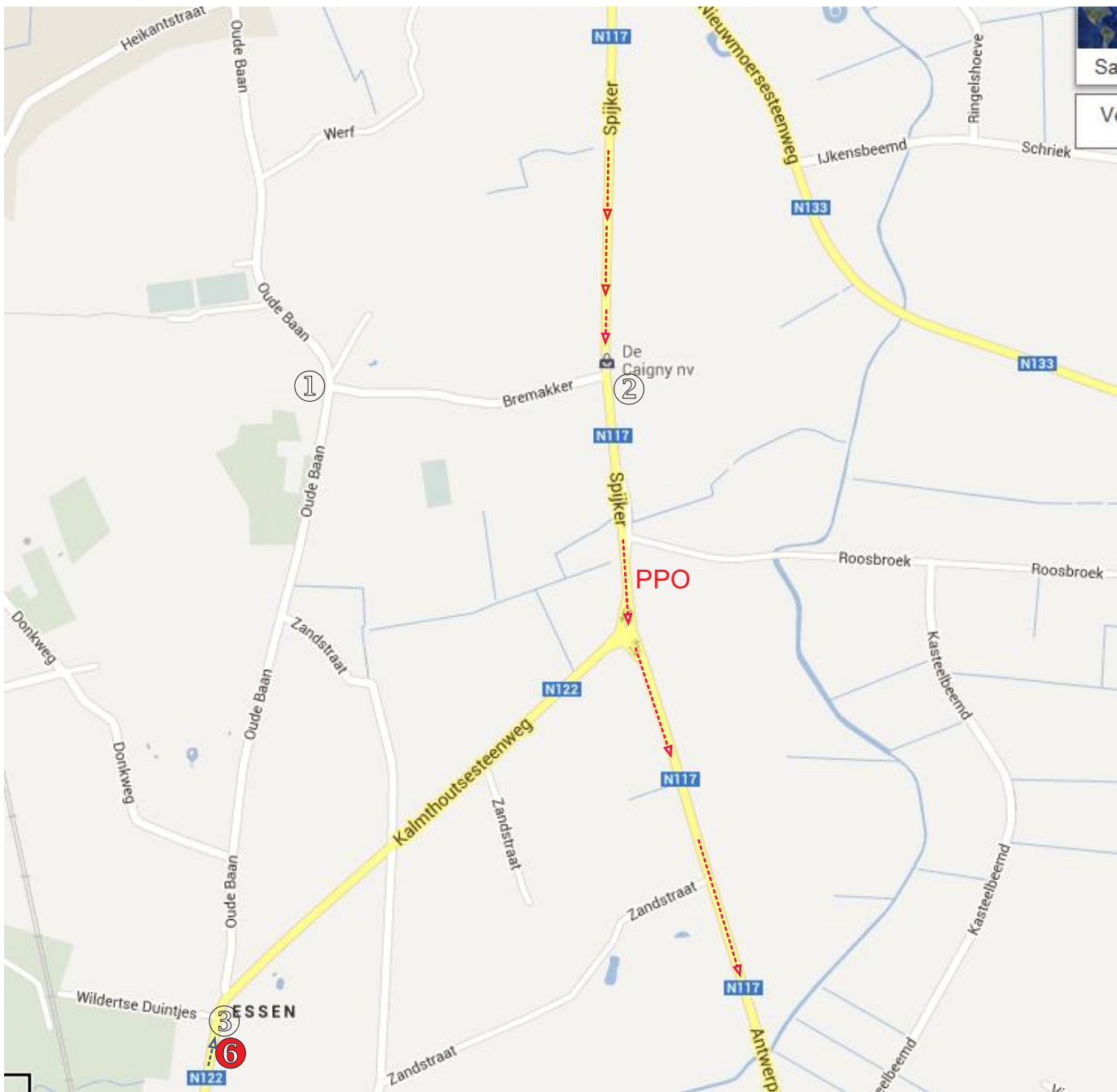
LEGENDE

- Fictieve start (gemeentehuis)
- Voorsignalisatieborden F39 (genummerd van 1 tot 9)
- Wegwijzers F41
 - HORENDONK - WUUSTWEZEL
 - BRASSCHAAT - E19
- Parkings tvv BinckBank Toer
- Parkeerverbod dmv borden E3 tijdsbepalend onder en onderpijlborden Xa-b-d

- Parcours
- Afgesloten voor alle verkeer (wielervedstrijd)
- Afgesloten voor alle verkeer (gemeentelijke activiteiten)
- Afgesloten voor doorgaand verkeer
- Omleidingswegen
- Aanrijroute voor volgwagens/ploegen
- Aanrijroute voor voorrijwagens/begeleiders



Projectnaam : Binck Bank Tour
 Signalisatie centrum
Ontwerp : Severyns Peter, Inp



LEGENDE :

-----> Parcours

① F41 BRASSCHAAT - E19

② F41 BRASSCHAAT - E19

③ F41 WILDERT - KALMTHOUT

⑥ F39



“WIELERWEDSTRIJD
CENTRUM ESSEN”
HOEK - HUYBERGEN
VIA OUDE BAAN



Projectnaam : Binck Bank Tour
Signalisatie in de diepte
Ontwerp : Severyns Peter, Inp



LEGENDE

-  Lokale ronde na fictieve start Heuvelplein te Essen (7,5 km)
-  Doortocht/rit in lijn na officiële start Huybergsebaan te Essen thv einde bebouwde kom (25,2 km tot grondgebied Kapellen)



Projectnaam : Binck Bank Tour
 Overzicht Parcours
 Ontwerp : Severyns Peter, Inp

