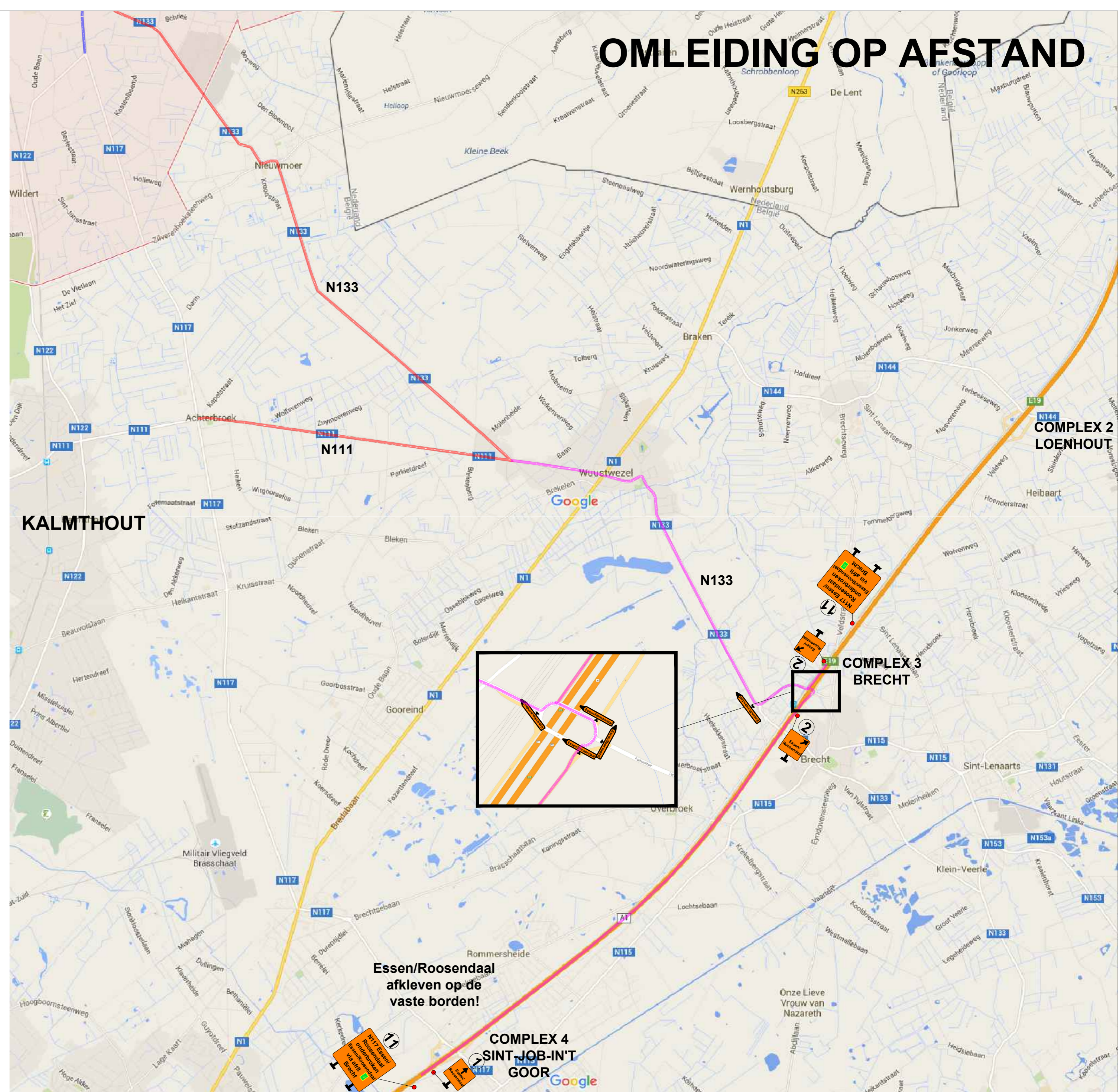
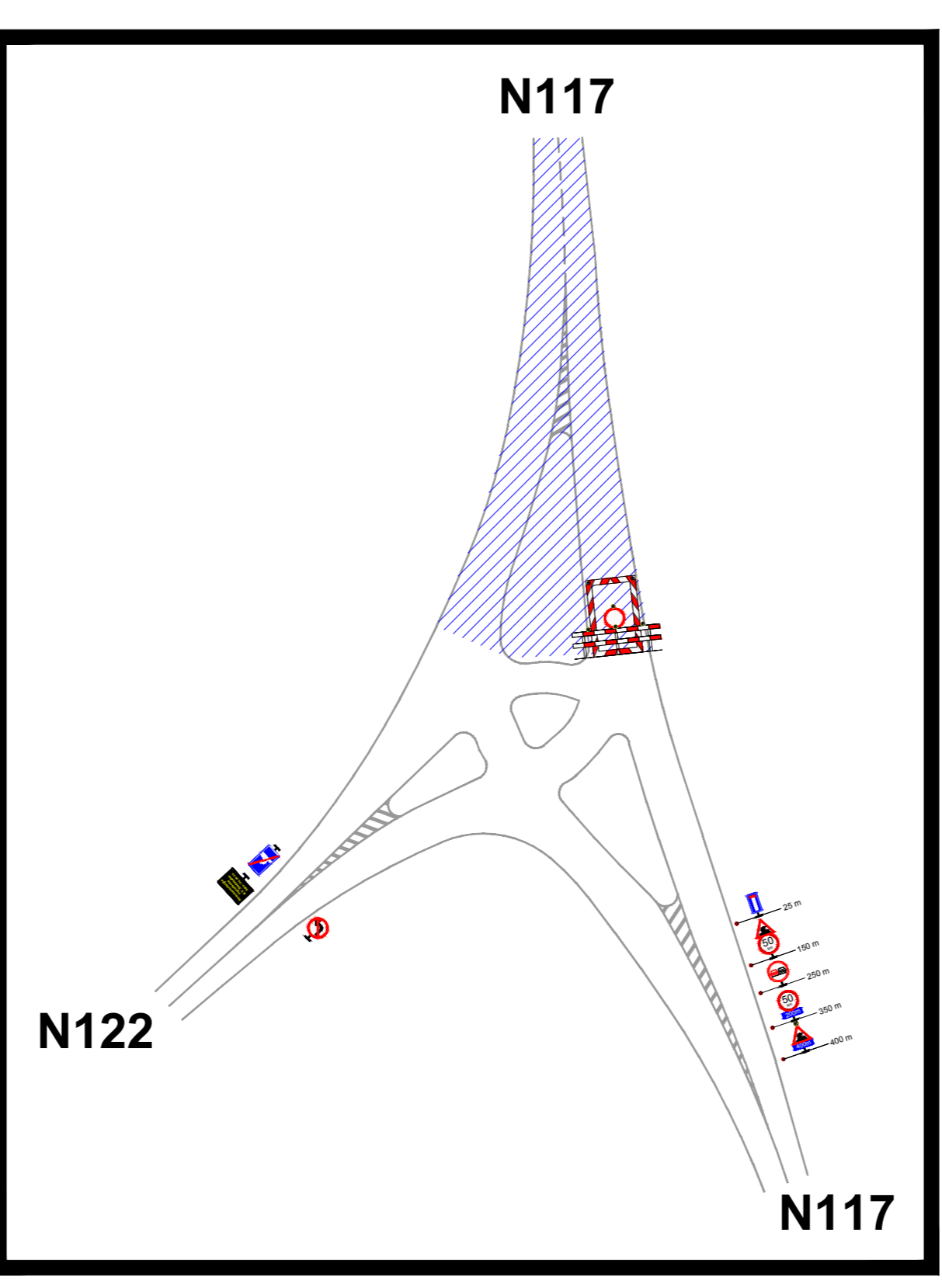


SIGNALISATIE - EN OMLEIDINGSPLAN DEELFASE 1

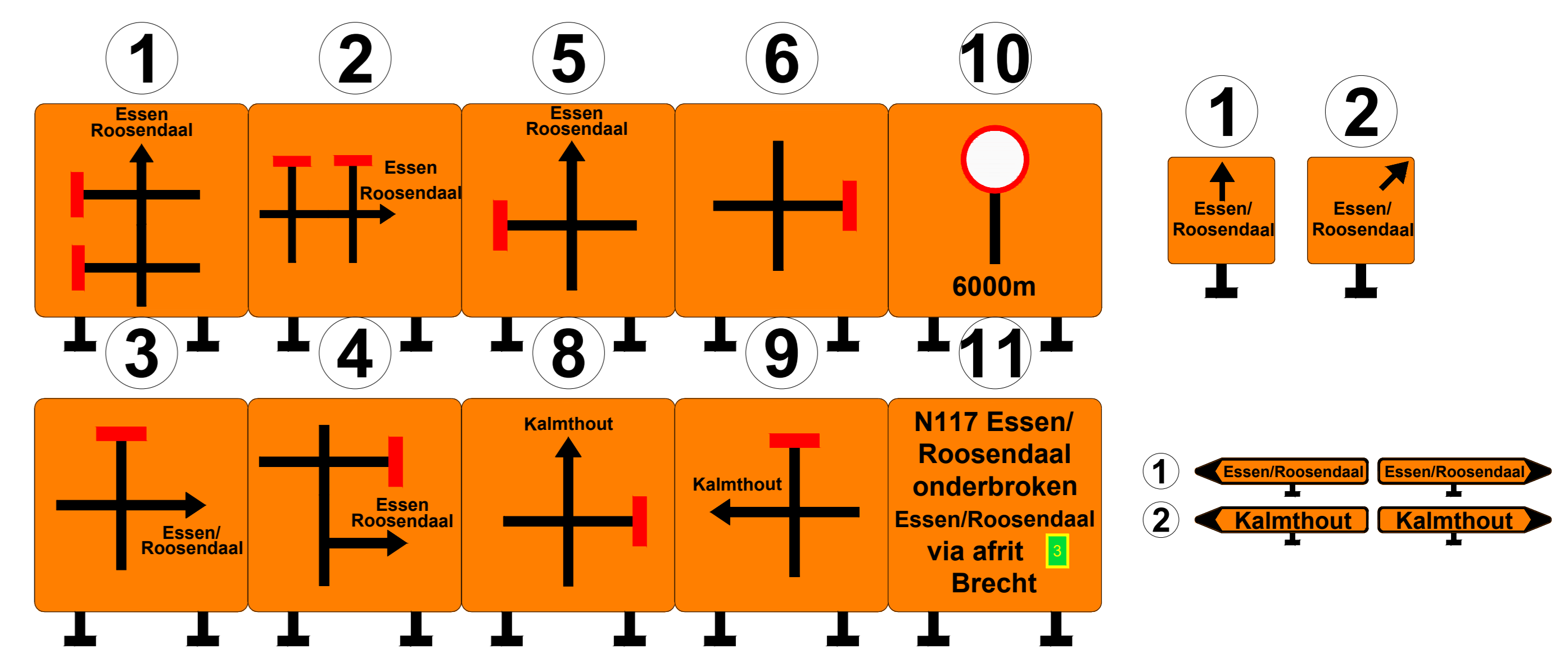
AFSLAGVAK AFSLUITEN



OMLEIDING OP AFSTAND

BORDENLIJST

Name	Count
A31	4
Barricade	4
C3	17
C31a	3
C31b	2
C35	1
C43 - 50	2
D1a	2
D1d	2
D1e	2
F45	15
F47	1
Groot bord 1	1
Groot bord 10	1
Groot bord 11	2
Groot bord 2	1
Groot bord 3	1
Groot bord 4	1
Groot bord 5	1
Groot bord 6	1
Groot bord 8	1
Groot bord 9	1
Kader	2
Klein bord 1	1
Klein bord 2	2
OB type Ia	2
OB type IV - UPV	16
Pijl 1 - Links	5
Pijl 1 - Rechts	6
Pijl 2 - Links	2
Pijl 2 - Rechts	2
Verantwoordelijke aannemer	2
Baken Recht (lm)	200



LEGENDE

- Werkzone
- Omleiding Essen/Roosendaal
- Omleiding Kalmthout
- Omleiding op afstand

MINISTERIE VAN DE VLAAMSE GEMEENSCHAP
AGENTSCHAP WEGEN EN VERKEER

N117 KALMTHOUT - ESSEN STRUCTUREEL ONDERHOUD KWS

N117 Kalmthout
Deelfase 1
De Spijker - Tussen N122 en N133
Signalisatieplan

Index	Datum	Omschrijving van de wijziging:	Tek
A	10/06/2016	Eerste uitgave signalisatieplan	KC
B	07/07/2016	Aanpassing wijzigingen	KC
C			
D			
E			
F			
G			
H			

Opgemaakt door: **Kenny Coorevits**
Gezien en goedgekeurd door:

STADSBADER
INFRA BOUW MILIEU

Nagezien door de verantwoordelijke ingenieur van de dienst te op datum van

Werknummer: SF16-0179-AP Datum: 07/07/2016 Schaal: Variabel Plannummer: 1 Index: 8 Afmetingen plan: 1189x1189